PERFIL ALINHAMENTO - E-BGRANDE

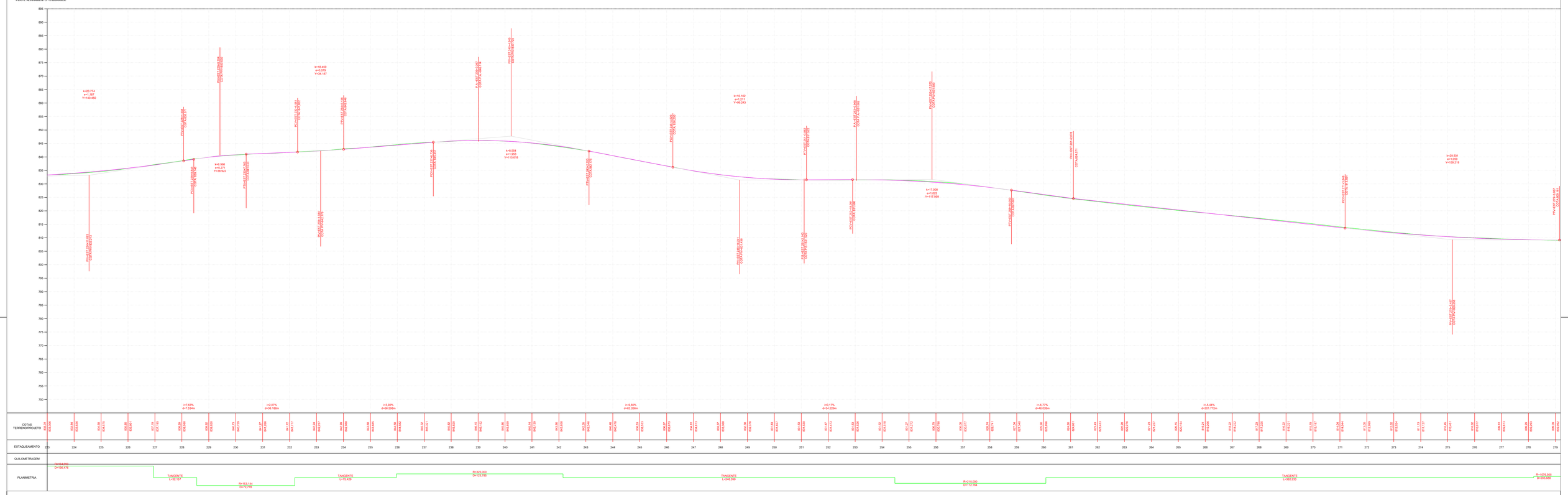

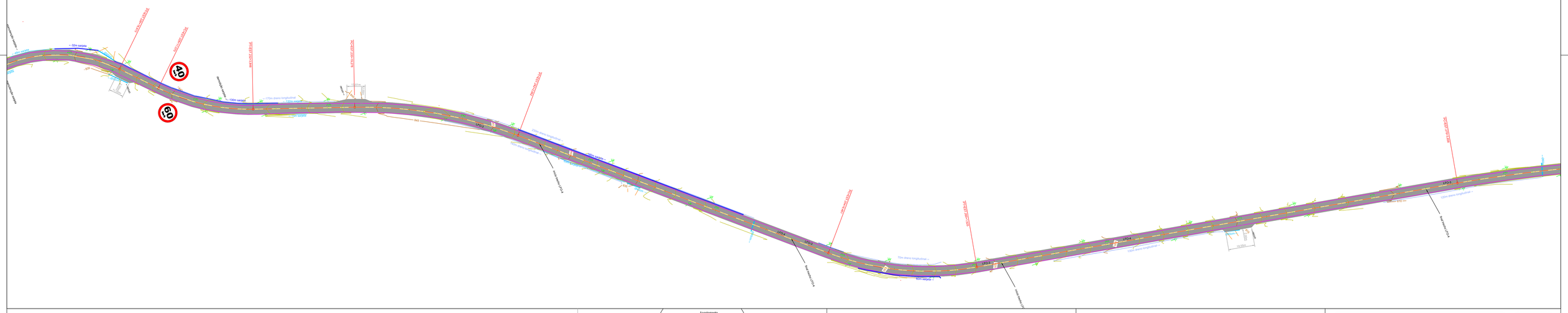

DETALHES DRENO

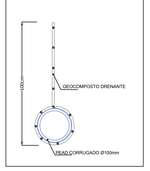

DETALHES SINALIZAÇÃO

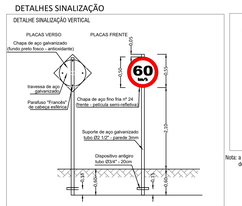

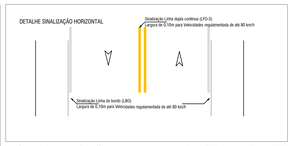

Nota: a Sinalização Linha dupla contínua (LFO-4) que permite ultrapassagem em locais com visibilidade para velocidade de operação de 60km/h, será determinada pela empresa executora após a execução final do Greide.

SEÇÃO TIPO

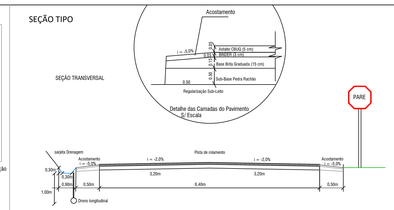

LEGENDA

- Área Demolição pavimento
- Área Fresagem
- Estradas Secundárias
- Pista Rolamento - Projetada
- Acostamento Projetado
- Eixo FAG-050
- Poste
- Curva de Nível
- Drenagem a executar
- Drenagem Existente

ARTICULAÇÃO DAS PRANCHAS

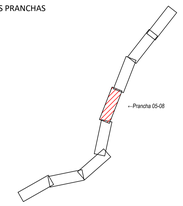

PROJETO DE PAVIMENTAÇÃO

Folha: 05/08

ESTRADA: FAG-050
MUNICÍPIO(S): FAXINAL DOS GUEDES — ESTADO UF.: SC
DATA: 01/2022 — ESCALA: 1:1.000

Prop.: GILBERTO ANGELO LAZZARI — Assinado de forma digital por GILBERTO ANGELO LAZZARI Dados: 2022.02.24 09:18:25 -03'00'
PREFEITURA MUNICIPAL DE FAXINAL DOS GUEDES

Resp. Téc.: GUILHERME STAHELIN COELHO:04723936931 — 9
Assinado de forma digital por GUILHERME STAHELIN COELHO:04723936931 — DN: c=BR, o=ICP-Brasil, ou=Secretaria da Receita Federal do Brasil - RFB, ou=RFB e-CNPJ A1, ou=07310610000184, ou=(em branco), ou=9, cn=GUILHERME STAHELIN COELHO:04723936931 — Data: 2022.02.24 11:08:-03'00'
GUILHERME STAHELIN COELHO
ENGENHEIRO CIVIL
CREA-SC 88.423-6

FAXINAL DOS GUEDES - SC
GOVERNO MUNICIPAL
Av. Rio Grande do Sul, 458- Centro
CEP: 89694-000 - Fone: (49) 3436-4300
www.faxinal.sc.gov.br