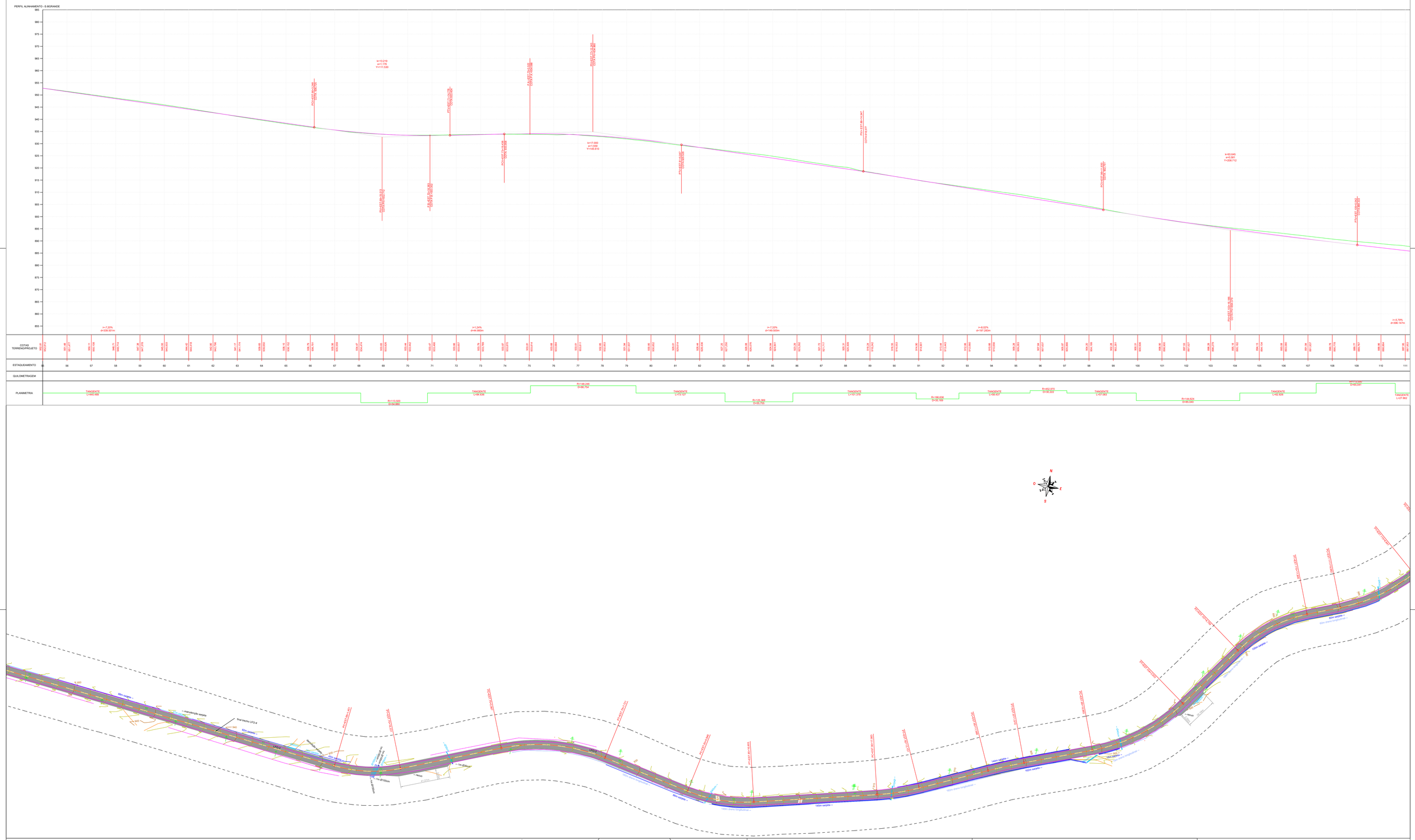

DETALHES DRENO

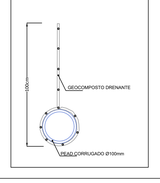

DETALHES SINALIZAÇÃO

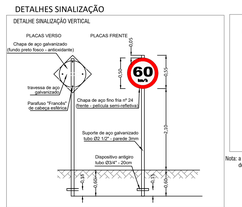

Nota: a Sinalização Linha dupla contínua (LFO-4) que permite ultrapassagem em locais com visibilidade para velocidade de operação de 60km/h, será determinada pela empresa executora após a execução final do Greide.

SEÇÃO TIPO

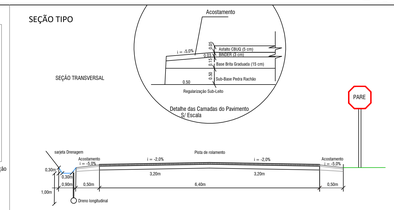

LEGENDA

- Área Demolição pavimento
- Área Fresagem
- Estradas Secundárias
- Pista Rolamento - Projetada
- Acostamento Projetado
- Eixo FAG-050
- Poste
- Curva de Nível
- Drenagem a executar
- Drenagem Existente

ARTICULAÇÃO DAS PRANCHAS

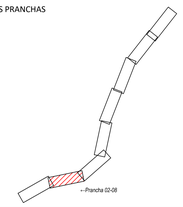

PROJETO DE PAVIMENTAÇÃO

Folha: 02/08

ESTRADA: FAG-050
MUNICÍPIO(S): FAXINAL DOS GUEDES — ESTADO UF: SC
DATA: 01/2022 — ESCALA: 1:1.000

Prop.: PREFEITURA MUNICIPAL DE FAXINAL DOS GUEDES

GUILHERME STAHELIN COELHO:04723939693
Resp. Téc.: 9

GUILHERME STAHELIN COELHO
ENGENHEIRO CIVIL
CREA-SC 86.423-6

Assinado de forma digital por GUILHERME STAHELIN COELHO:04723939693
DN: C=BR, O=ICP-Brasil, OU=Secretaria da Receita Federal do Brasil - RFB, OU=RFB e-CNPJ A1, OU=Presencial, OU=AR SOLUTI, L=Sao Miguel do Oeste, OU=(em branco), OU=00000000000191, CN=GUILHERME STAHELIN COELHO:04723939693
Dados: 2022.02.07 09:12:00 -03'00'

FAXINAL DOS GUEDES - SC
GOVERNO MUNICIPAL
Av. Rio Grande do Sul, 458- Centro
CEP: 89694-000 - Fone: (49) 3436-4300
www.faxinal.sc.gov.br