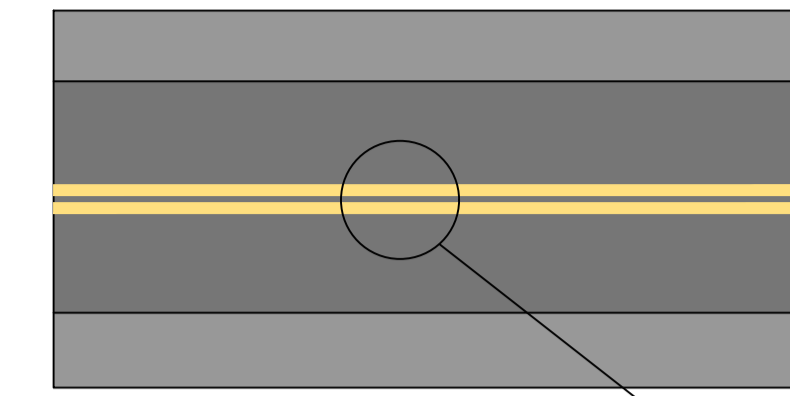


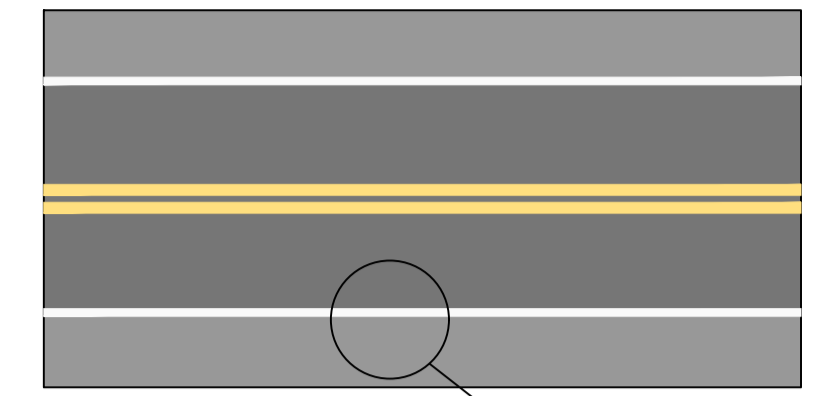
DETALHE - LINHA DUPLA CONTÍNUA (LFO-3)

A LFO-3 deve ser utilizada em toda a extensão ou em trechos de via com sentido duplo de circulação, com largura igual ou superior a 7,00 m e/ou volume veicular significativo, nos casos em que é necessário proibir a ultrapassagem em ambos os sentidos.

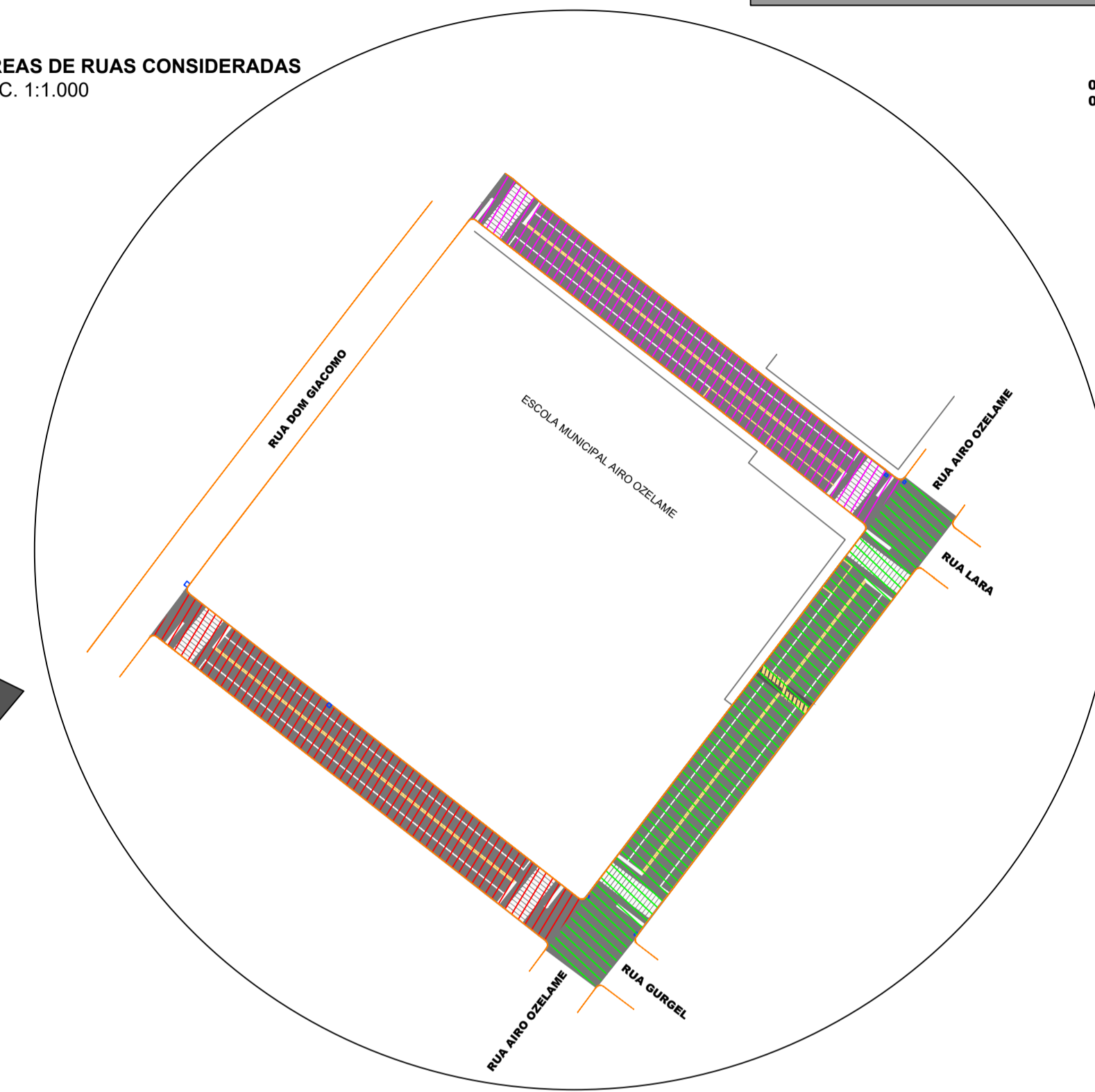


DETALHE - LINHA DE BORDO (LBO)

A LBO delimita, através de linha contínua, a parte da pista destinada ao deslocamento dos veículos, estabelecendo seus limites laterais.

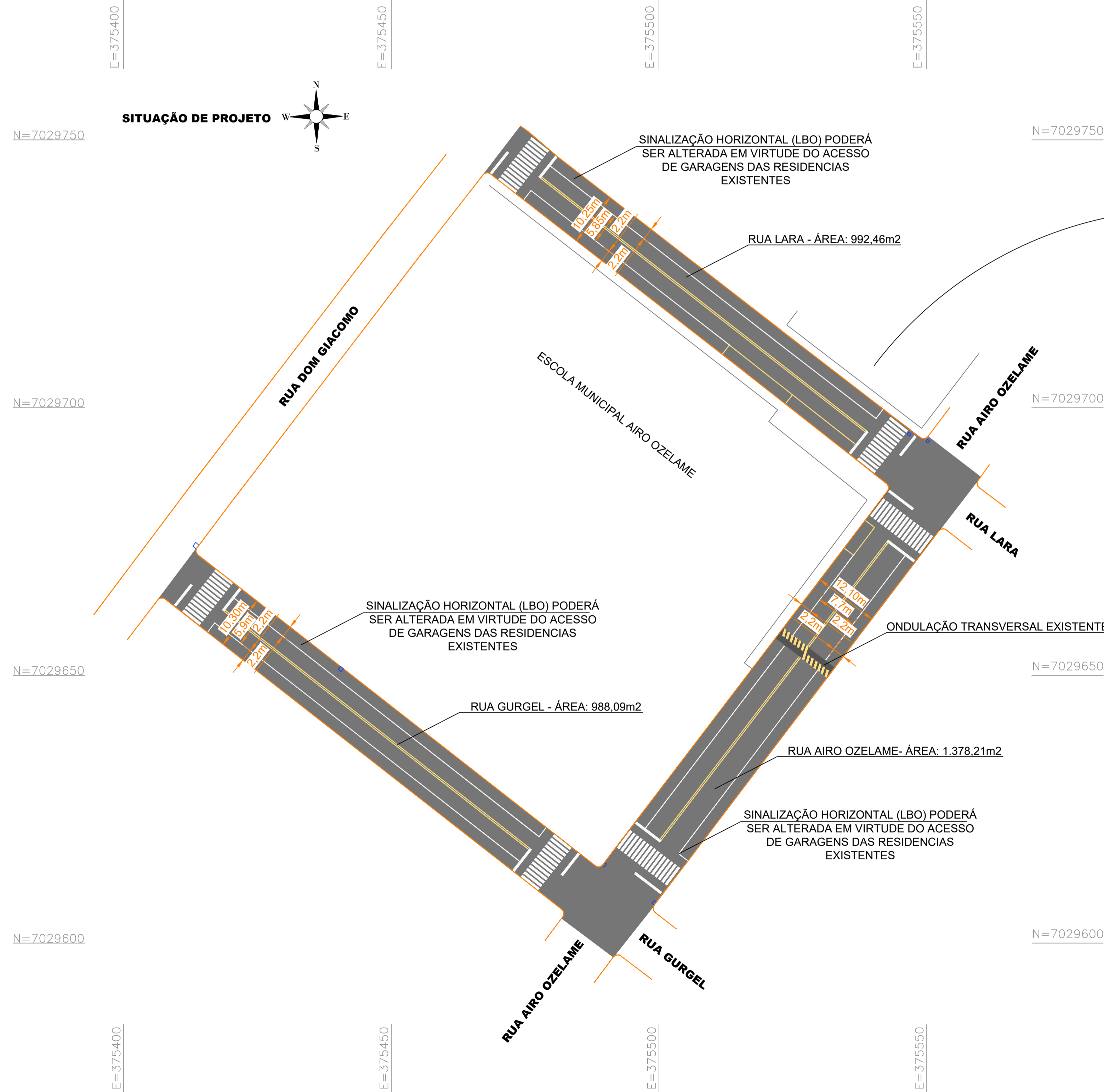
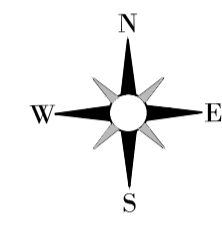


ÁREAS DE RUAS CONSIDERADAS
ESC. 1:1.000

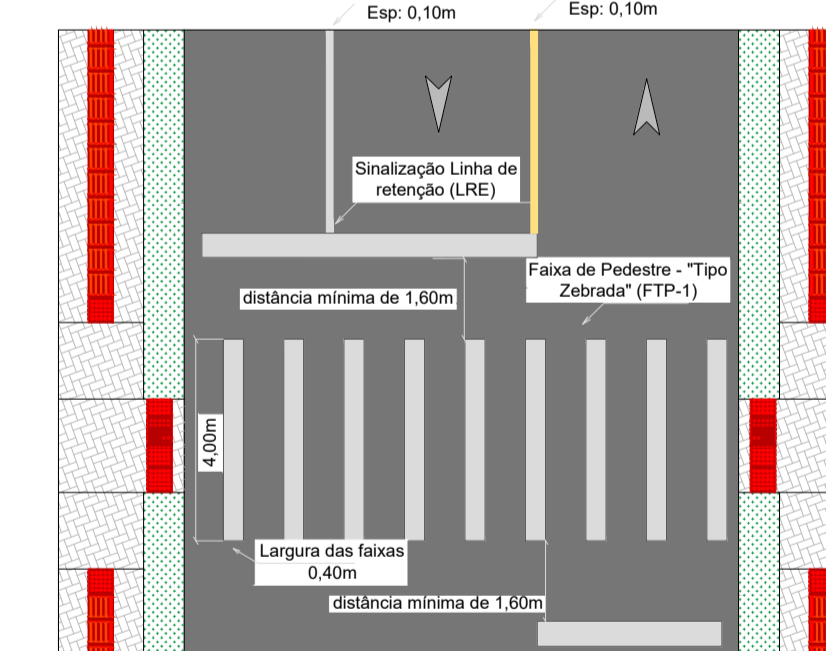


LEGENDA	
	ÁREA A RECEBER RECAPEAMENTO
	MEIO FIO EXISTENTE
	DRENAGEM EXISTENTE
	LINHA DEMARCATÓRIA DE EIXO - LFO-III
	LINHA DE BORDO - LBO

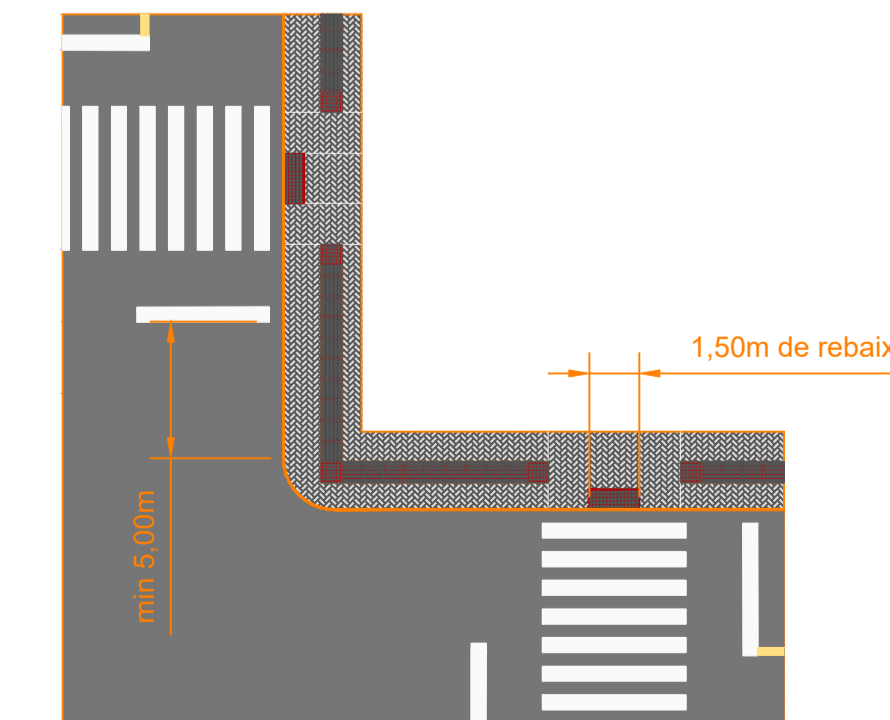
SITUAÇÃO DE PROJETO



Detalhe da Sinalização Horizontal

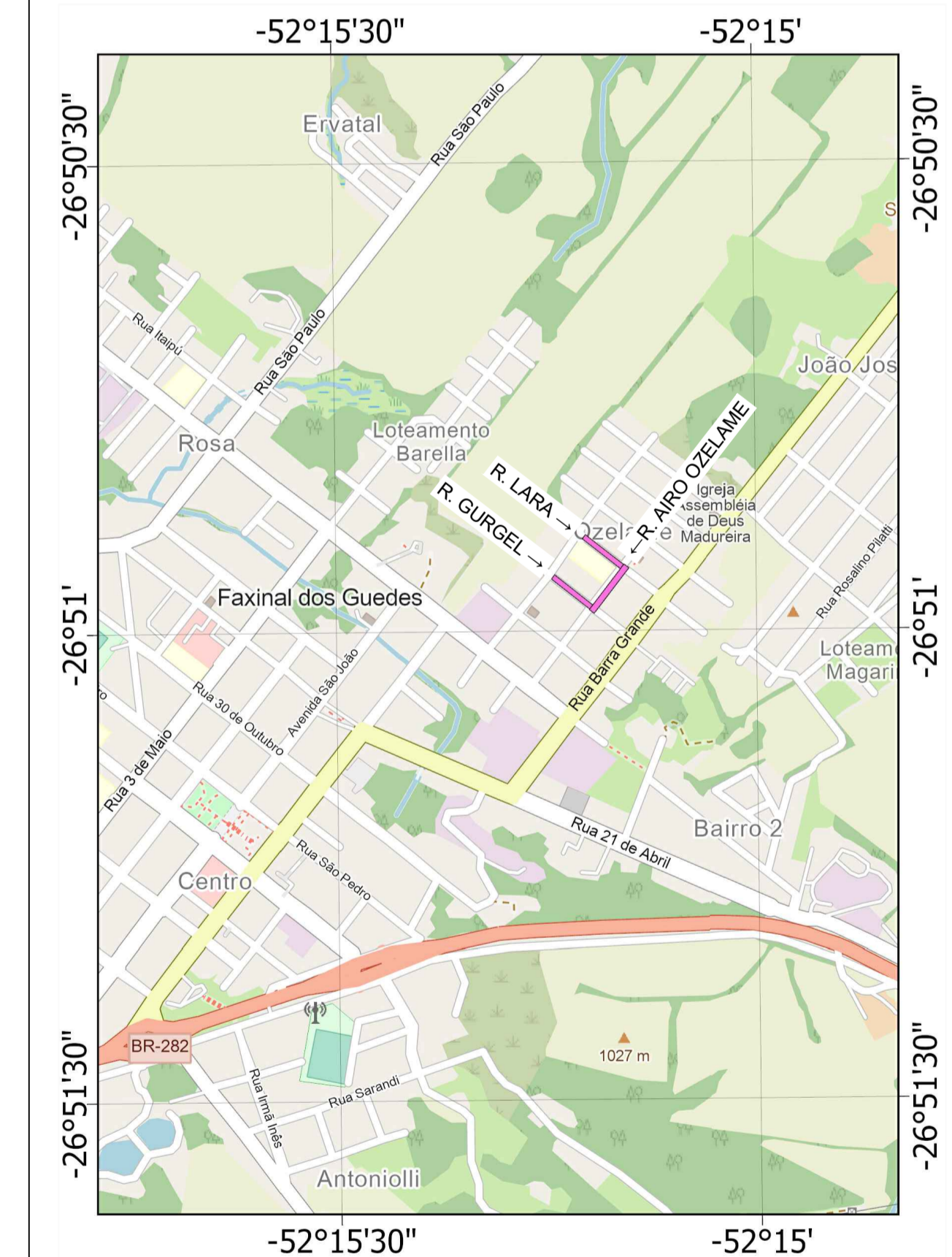


Detalhe da distância da Faixa de Pedestres



Obs: O POSICIONAMENTO DA TRAVESSIA DE PEDESTRES PODERÁ SER ALTERADO EM VIRTUDE DOS REBAIXOS DOS PASSEIOS EXISTENTES.

PLANTA DE SITUAÇÃO



PROJETO DE RECAPEAMENTO

Folha: Única

RUA: RUA LARA, AIRO OZELAME E RUA GURGEL
MUNICÍPIO(S): FAXINAL DOS GUEDES **ESTADO UF:** SC
DATA: 12/2023 **ESCALA:** 1:500



Prop.: PREFEITURA MUNICIPAL DE FAXINAL DOS GUEDES

Resp. Téc.: ANDRÉ VINÍCIUS GRANDO LORENZON
ENGENHEIRO CIVIL
CREA-SC: 198.027-8



FAXINAL DOS GUEDES - SC
GOVERNO MUNICIPAL
Av. Rio Grande do Sul, 458 - Centro
CEP: 89694-000 - Fone: (49) 3436-4300
www.faxinal.sc.gov.br