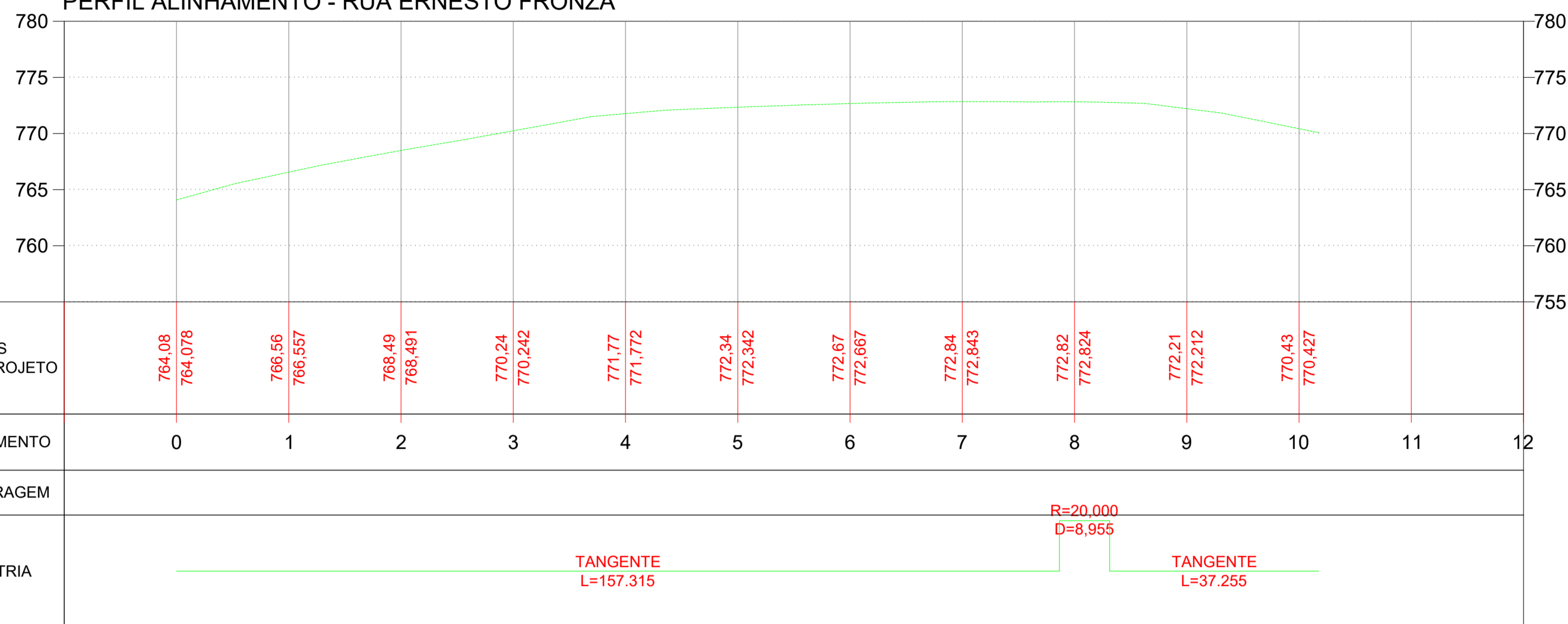
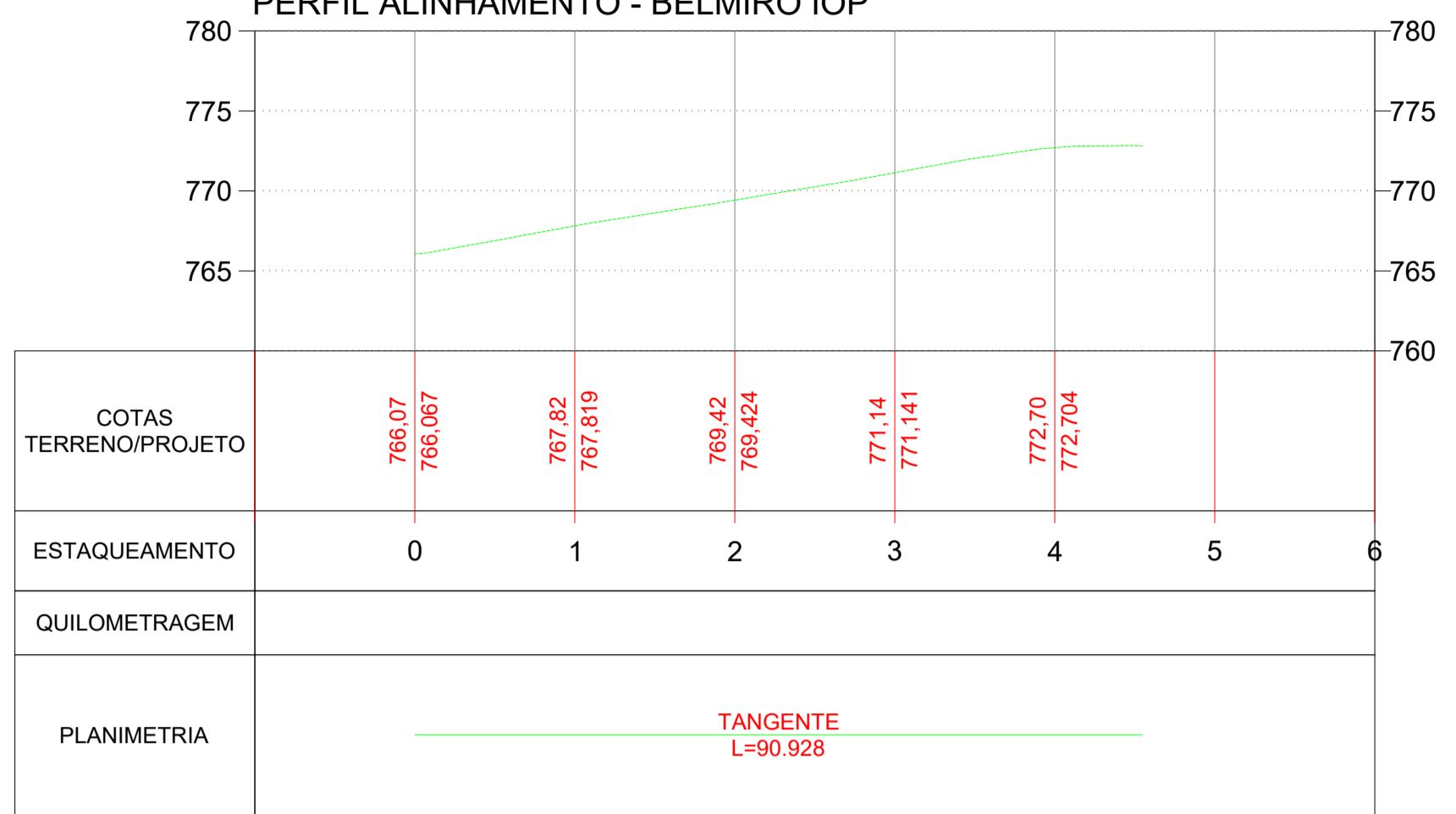


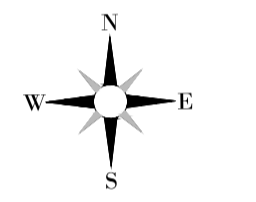
PERFIL ALINHAMENTO - RUA ERNESTO FRONZA



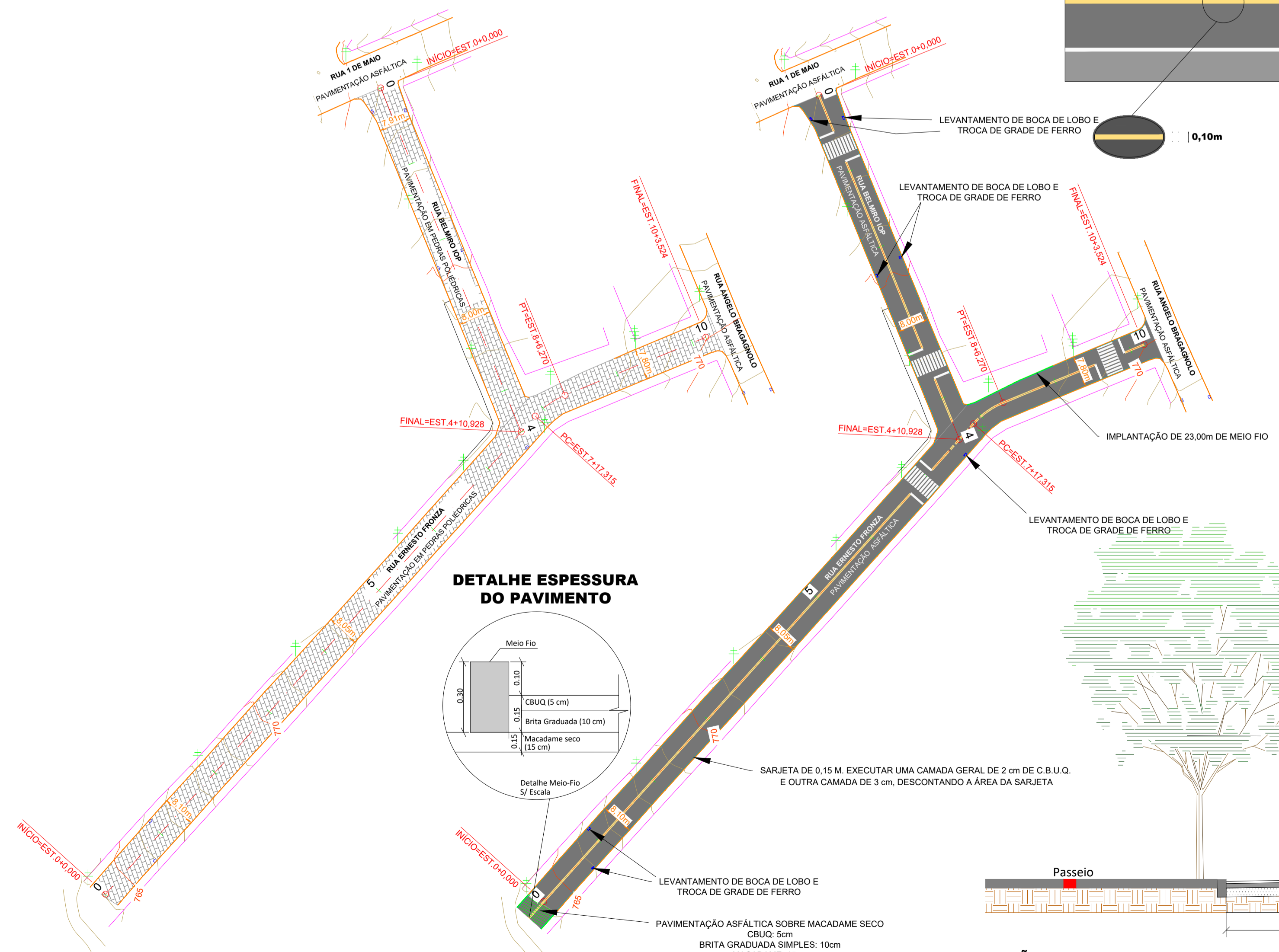
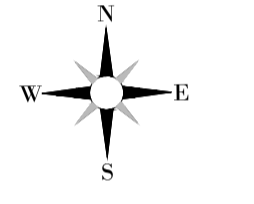
PERFIL ALINHAMENTO - BELMIRO IOP



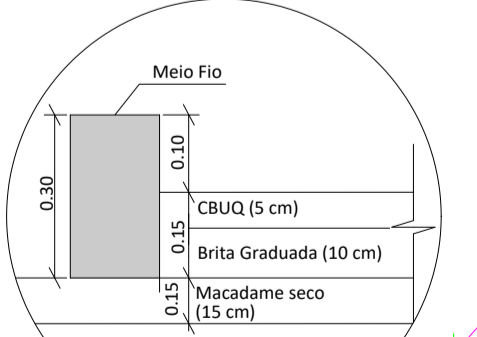
SITUAÇÃO ATUAL



SITUAÇÃO DE PROJETO

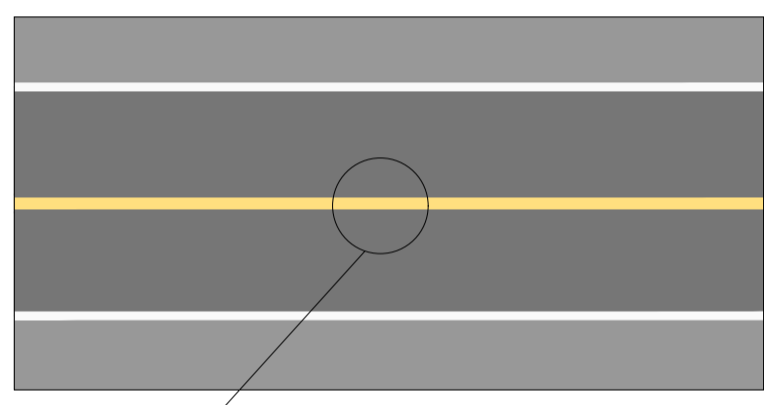


DETALHE ESPESURA DO PAVIMENTO

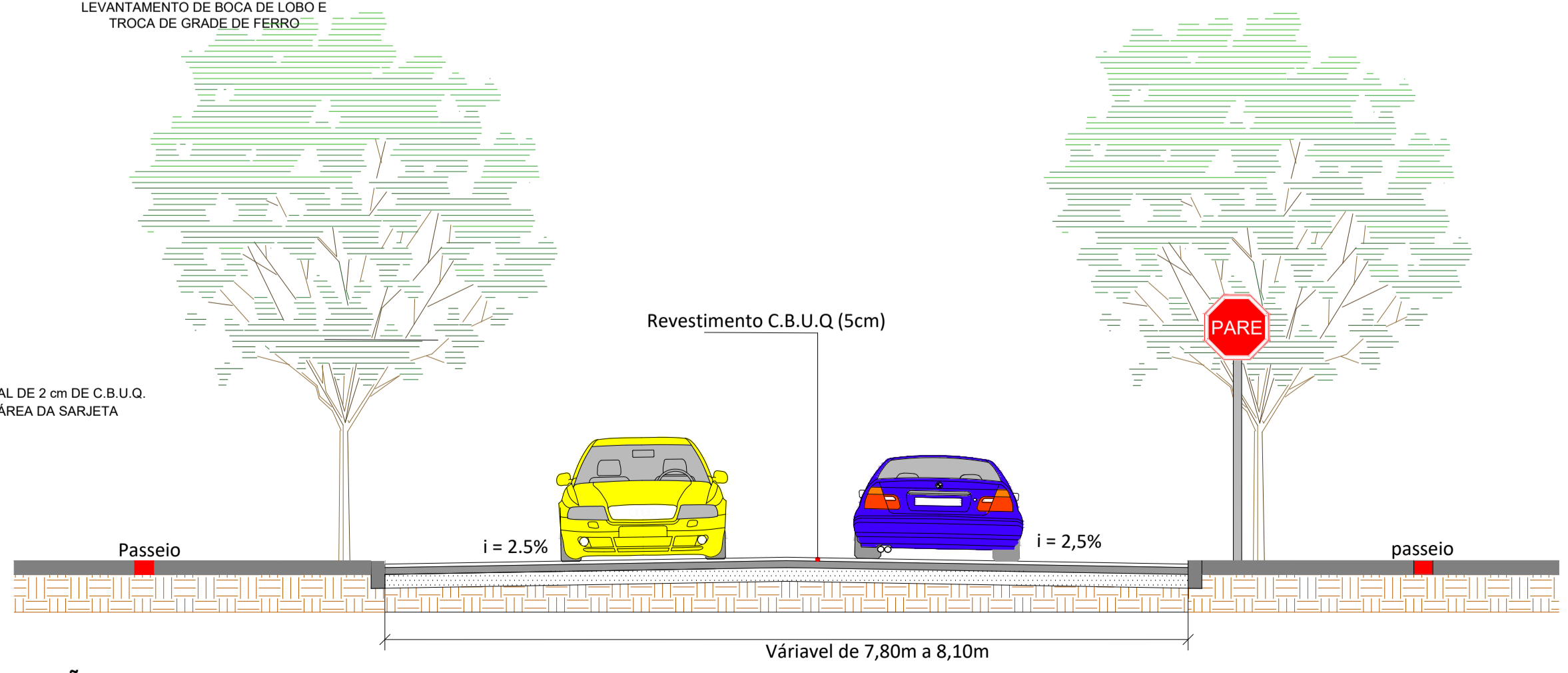
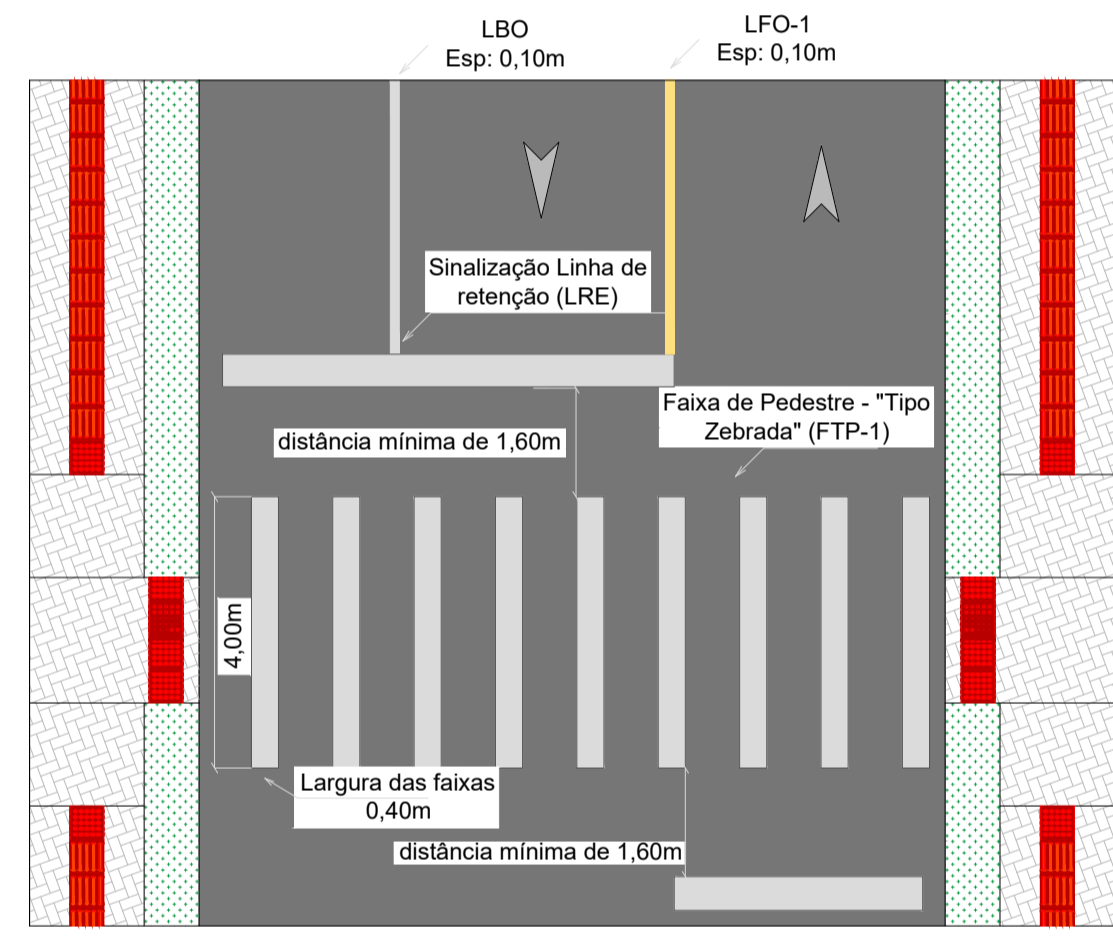


DETALHE - LINHA SIMPLES CONTÍNUA (LFO-1)

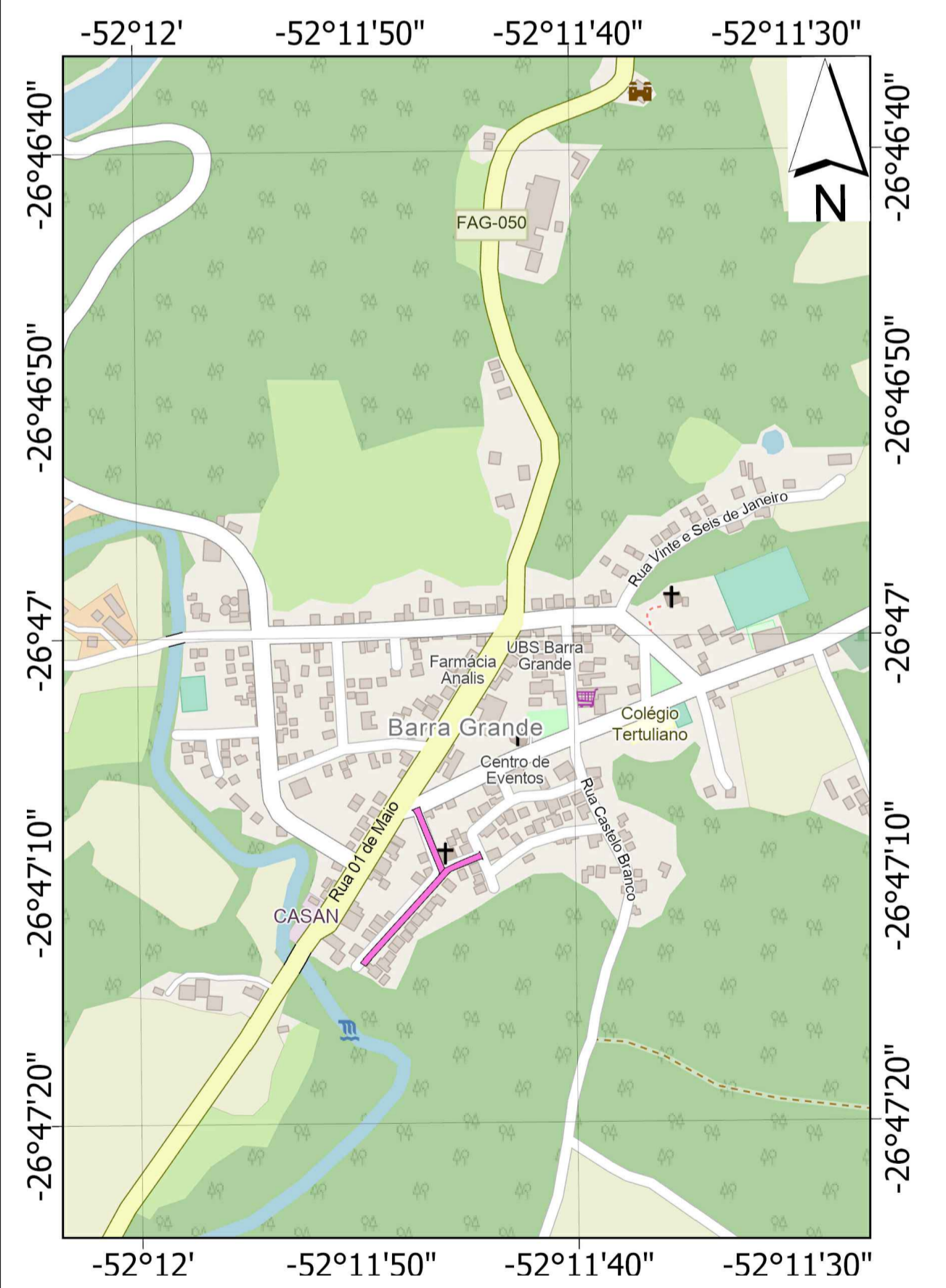
A LFO-1 divide fluxos opostos de circulação, delimitando o espaço disponível para cada sentido e regulamentando os trechos em que a ultrapassagem e os deslocamentos laterais são proibidos para os dois sentidos, exceto para acesso a imóvel lindeiro.



DETALHE DA SINALIZAÇÃO HORIZONTAL



PLANTA DE SITUAÇÃO



PROJETO DE PAVIMENTAÇÃO

Folha: Única

RUA: ERNESTO FRONZA E BELMIRO IOP
MUNICÍPIO(S): FAXINAL DOS GUEDES **ESTADO UF:** SC
DATA: 05/2024 **ESCALA:** 1:800

Prop.: PREFEITURA MUNICIPAL DE FAXINAL DOS GUEDES

Resp. Téc.: GUILHERME STÁHELLIN COELHO
 ENGENHEIRO CIVIL
 CREA-SC: 086.423-6

FAXINAL DOS GUEDES - SC
 GOVERNO MUNICIPAL
 Av. Rio Grande do Sul, 458 - Centro
 CEP: 89694-000 - Fone: (49) 3436-4300
 www.faxinal.sc.gov.br