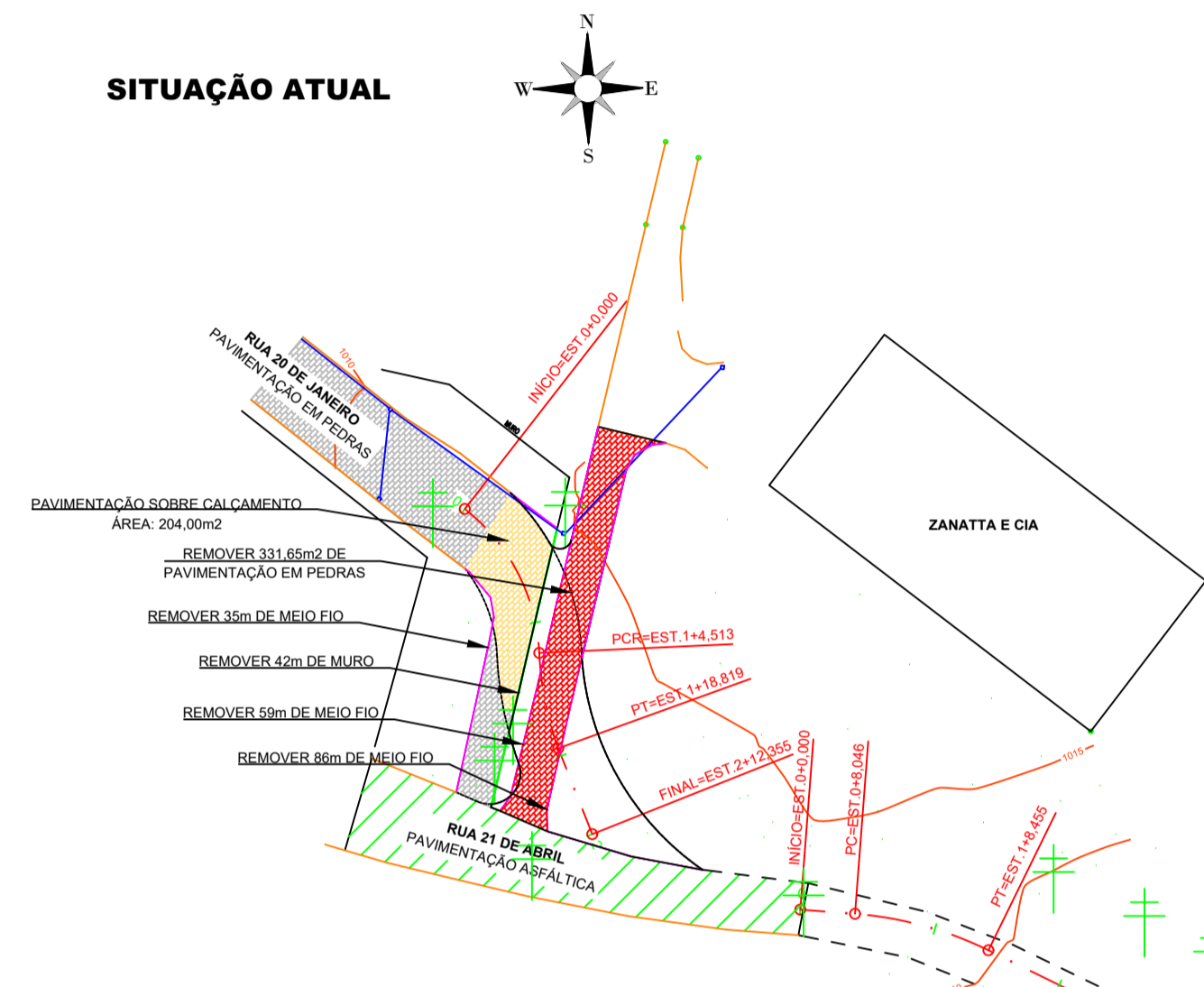
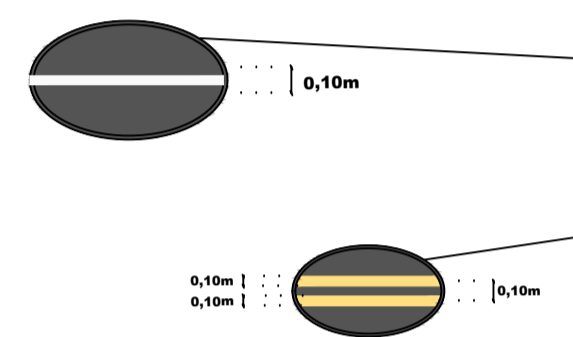


SITUAÇÃO ATUAL



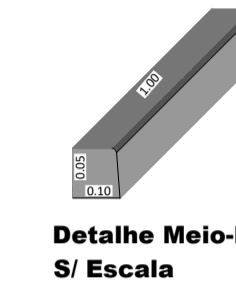
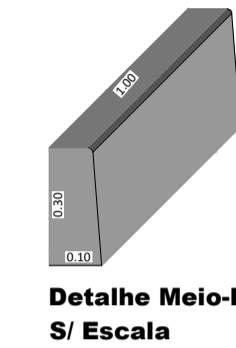
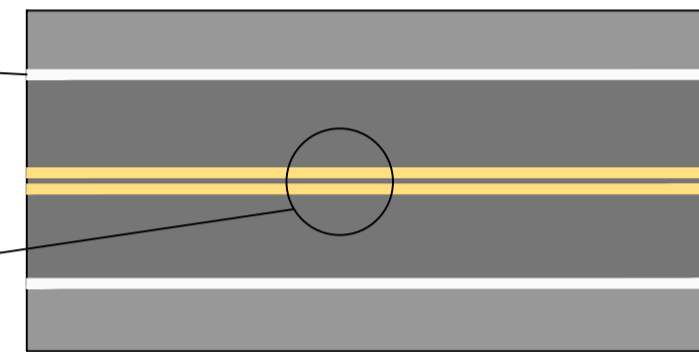
DETALHE - LINHA DE BORDO (LBO)

A LBO delimita, através de linha contínua, a parte da pista destinada ao deslocamento dos veículos, estabelecendo seus limites laterais.

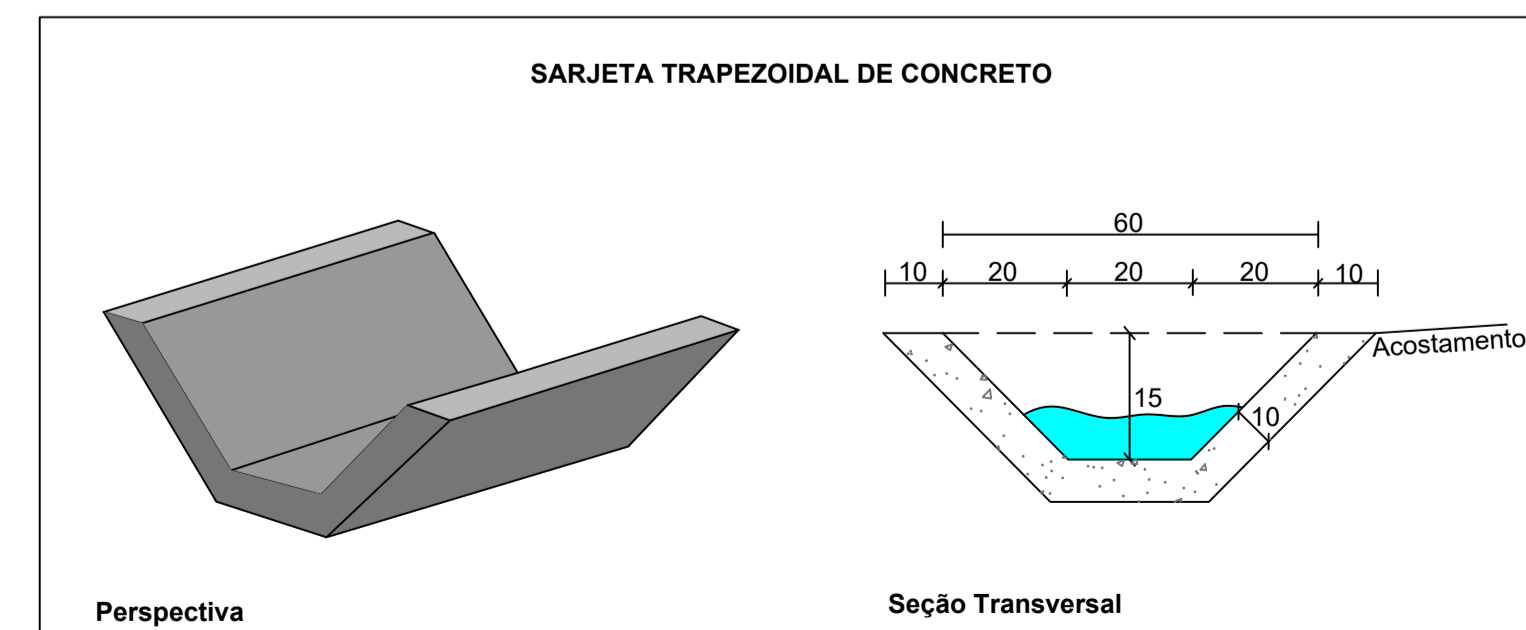
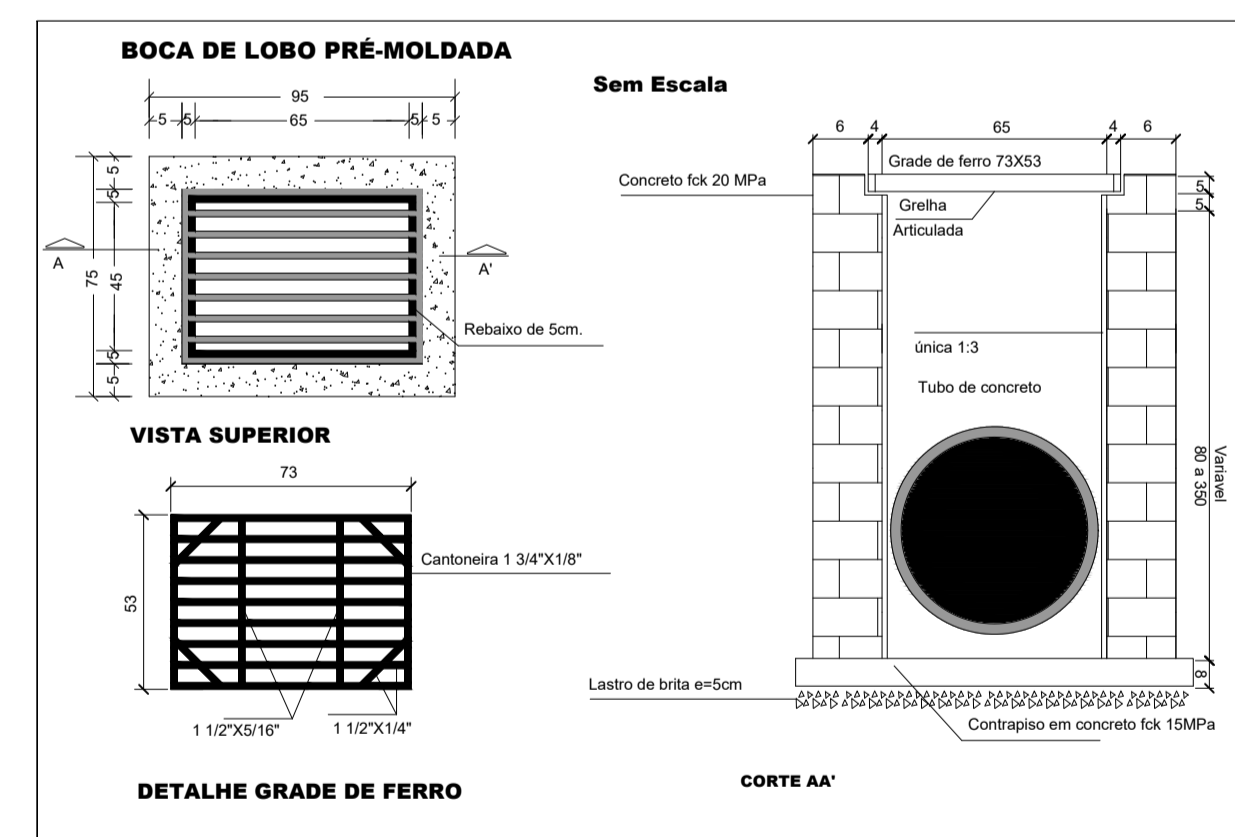
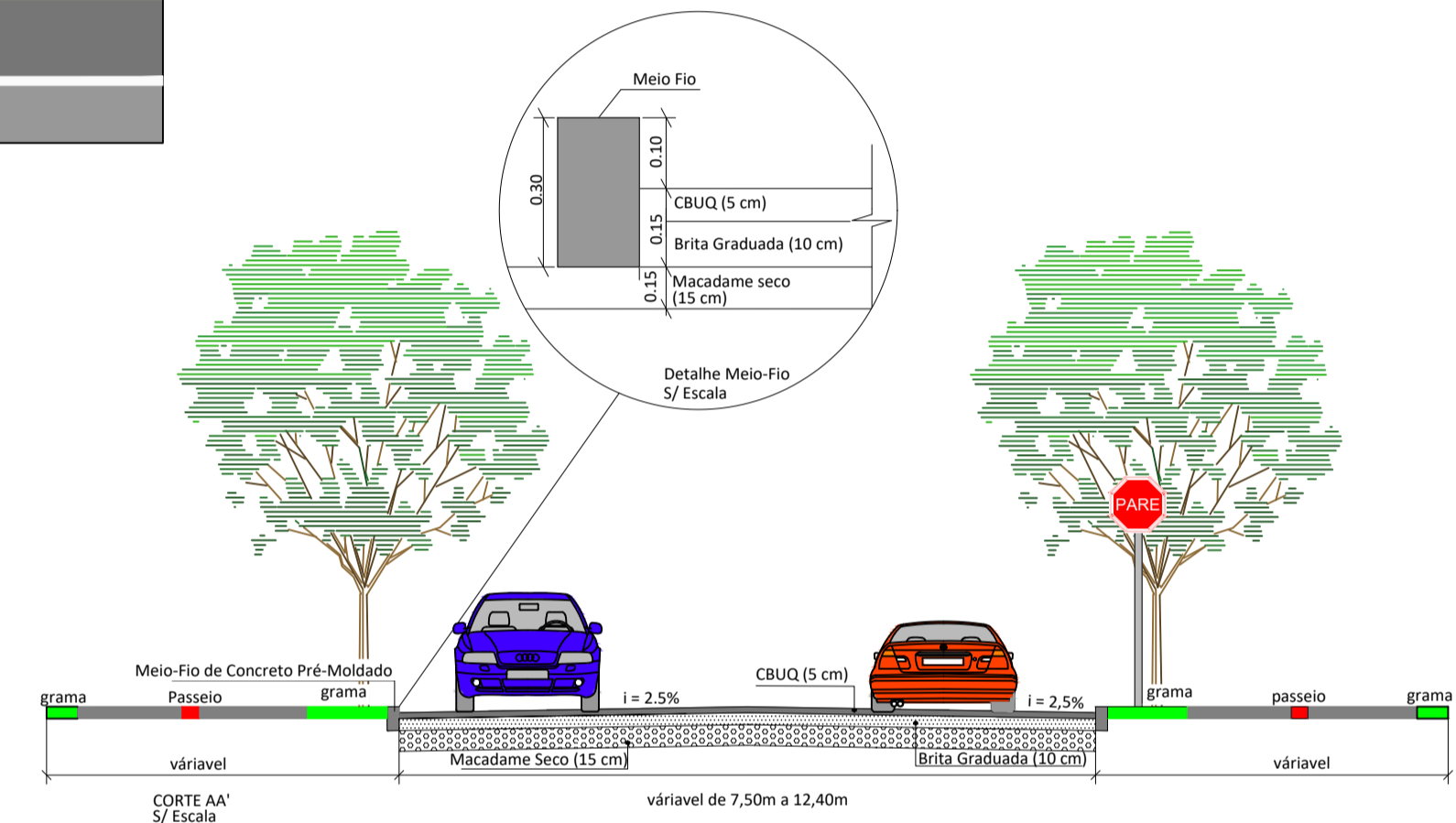
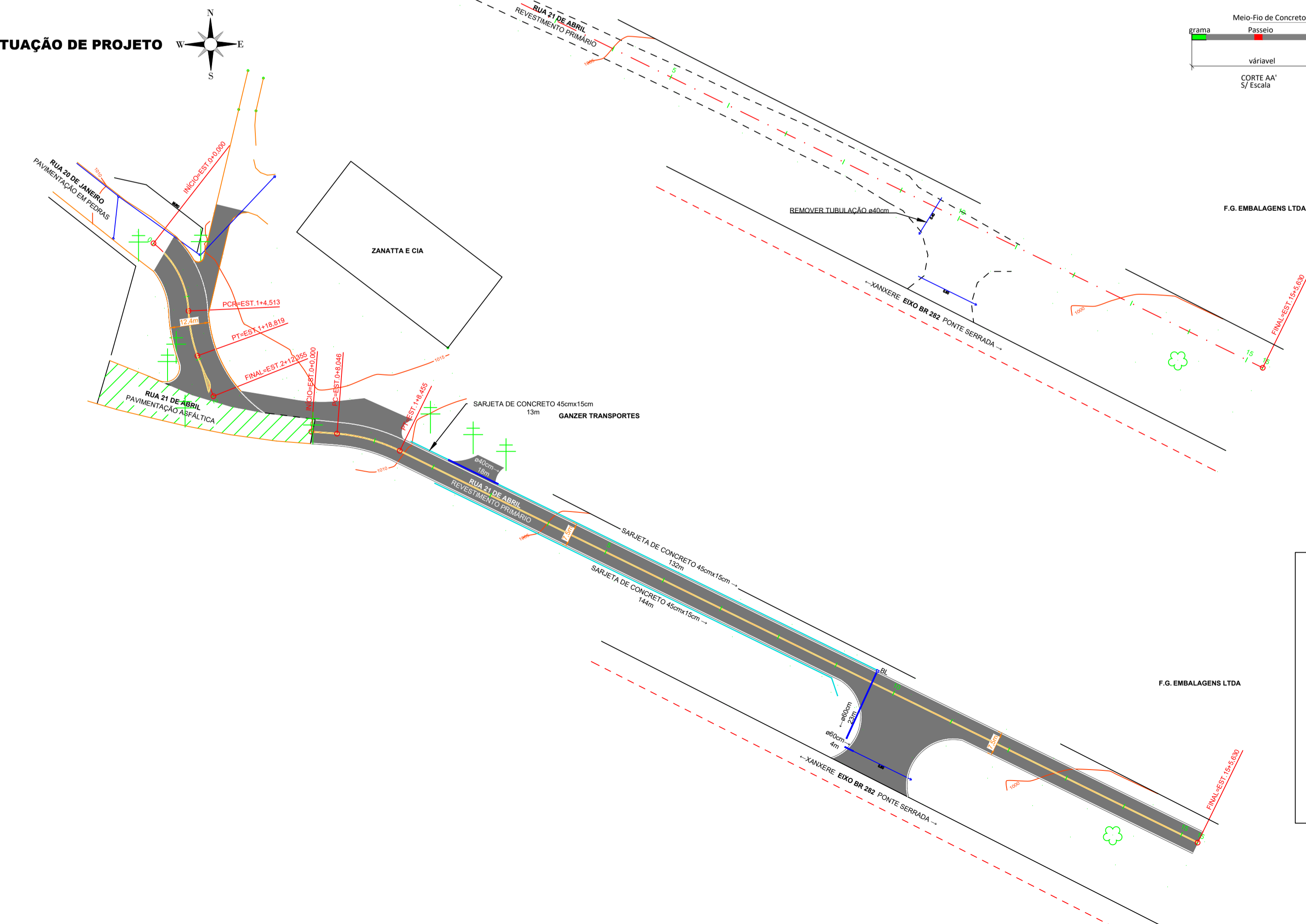


DETALHE - LINHA DUPLA CONTÍNUA (LFO-3)

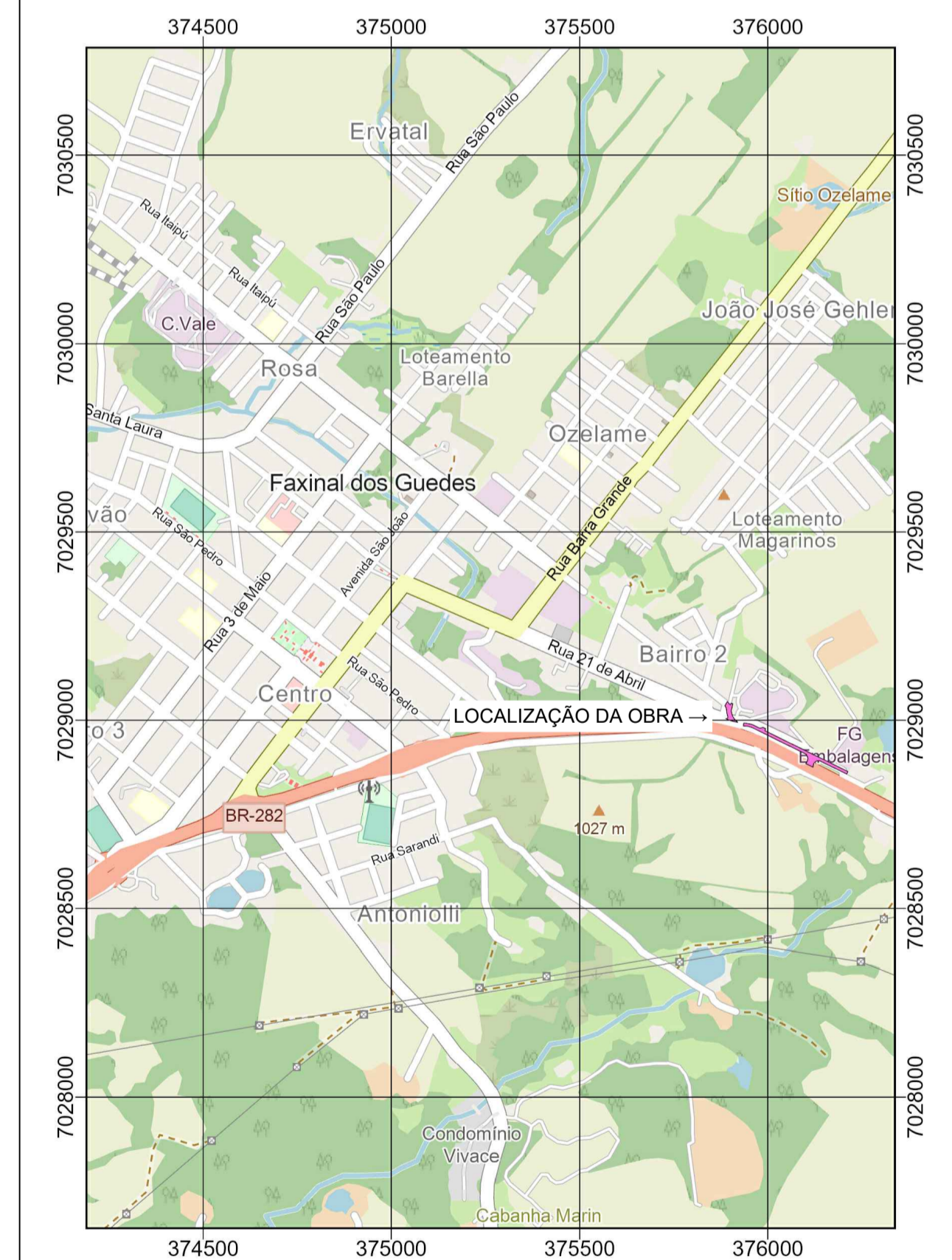
A LFO-3 deve ser utilizada em toda a extensão ou em trechos de via com sentido duplo de circulação, com largura igual ou superior a 7,00 m e/ou volume veicular significativo, nos casos em que é necessário proibir a ultrapassagem em ambos os sentidos.



SITUAÇÃO DE PROJETO



PLANTA DE SITUAÇÃO



PROJETO DE PAVIMENTAÇÃO

RUA: 20 DE JANEIRO E 21 DE ABRIL
 MUNICÍPIO(S): FAXINAL DOS GUEDES ESTADO UF: SC
 DATA: 07/2024 ESCALA: 1:1000

Prop.: PREFEITURA MUNICIPAL DE FAXINAL DOS GUEDES

Resp. Téc.: ANDRÉ VINÍCIUS GRANDO LORENZON
 ENGENHEIRO CIVIL
 CREA/SC 198.027-8



FAXINAL DOS GUEDES - SC
 GOVERNO MUNICIPAL
 Av. Rio Grande do Sul, 458 - Centro
 CEP: 89694-000 - Fone: (49) 3436-4300
 www.faxinal.sc.gov.br